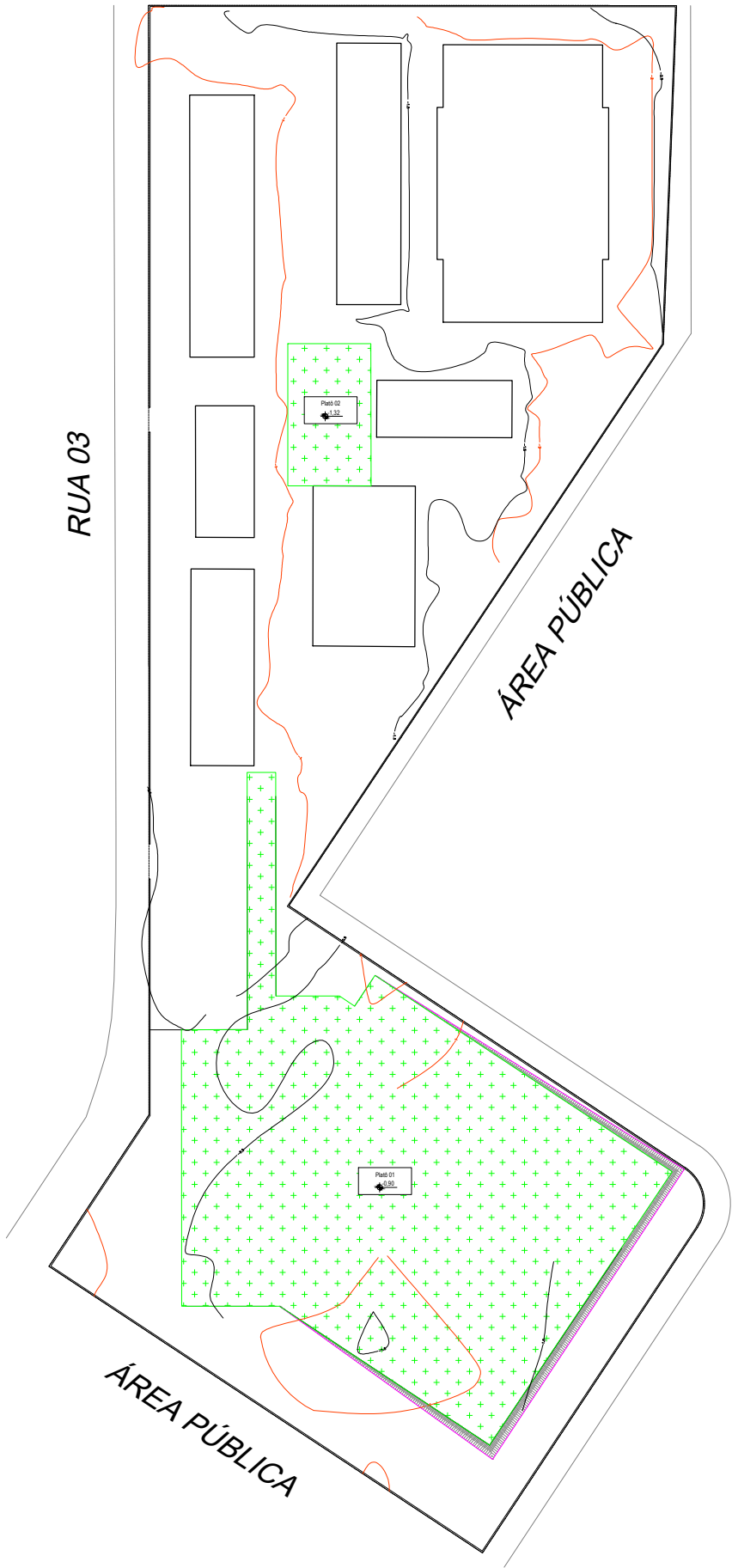



CMEI - JOSÉ CUPERTINO DE PAULA





QUADRO DE CÁLCULO DE TERRAPLENAGEM				
PLATÔ	NÍVEL	CORTE	ATERRO	BOTA FORA
1	-0,90	080,45	764,37 m³	411,62 m³
2	-1,32	000,60	013,84 m³	031,49 m³


PLANTA DE SITUAÇÃO

LEGENDA

 TRECHO DE TALUDES, RAMPAS E/OU ESCADAS

 PLATÔ

 MEIO - FIO

 PERÍMETRO LEVANTAMENTO

NOTAS:

- *OS VOLUMES INSERIDOS NO QUADRO FORAM CALCULADOS LEVANDO EM CONSIDERAÇÃO A SITUAÇÃO ATUAL DO TERRENO NA DATA DO LEVANTAMENTO PLANIALTIMÉTRICO.
 - *A MOVIMENTAÇÃO DE TERRA FOI CALCULADA BASEADA NOS NÍVEIS DEFINIDOS NO PROJETO ARQUITETÔNICO.
 - *FOI CONSIDERADO 20 CM DE PROFUNDIDADE DE REMOÇÃO DE SOLO OU MATERIAL ORGÂNICO/IMPRÓPRIO.
 - *NÃO FOI CONSIDERADO O EMPOLAMENTO.
- CÁLCULO DE TERRAPLENAGEM ELABORADO PELA TECNÓLOGO EM AGRIMENSURA BRUNO FAGUNDES SILVA CREA 1721930817/D-PR.

TERRAPLENAGEM

RESP. TÉCNICO:

BRUNO FAGUNDES SILVA
Tecnólogo em Agrimensura
CREA: 1721930817D/PR



ESTADO DE GOIÁS
SECRETARIA DE ESTADO DA EDUCAÇÃO
SUPERINTENDÊNCIA DE INFRAESTRUTURA
GERÊNCIA DE PROJETOS E INFRAESTRUTURA
FOFONE: (62) 3220-9500
E-MAIL: gpa@educacao-go.gov.br

PREPOSTO:

SECRETARIA DE ESTADO DA EDUCAÇÃO
CNPJ: 01.409.705.0001-20
PREPOSTO: SABRINA SILVA VIEIRA VALENTE
CPF: 041.530.091-64

FINALIDADE	ESCALA	Nº ART:	ÁREA MENSURADA:	DATA:
CÁLCULO DE VOLUME	1/750	1020250372016	7.991,72 m²	05/12/2025

COLÉGIO ESTADUAL JOÃO GOMES

ENDEREÇO: Rua João Gomes, Distrito de Joanópolis, Anápolis - GO

PRANCHA:

01/01

A3

DIREITOS AUTORAIS RESERVADOS. | ARQUIVO: TOP_PLATO_52020924_DEZ25